

TU 1981 010

k.ú. Velké Albrechtice

směr Studenka










PS 11-01-71

4	m
---	---

2

SEZNAM PS, SO :
PS 11-01-71 Studénka - Brlovec, ETCS STOP

Náležitostí a přesností odpovídá právním předpisům
a podmínkám písemně dohodnutým s objednavatelem.
Číslo ověření: 362/2022

 hranice parcely katastru nemovitostí
 slucková čára
 hranice katastrálního území
 hranice dražního pozemku – SZDC, s.o.
 hranice dražního pozemku – ČD, a.s.
 hranice dražní parcely – SZDC, s.o.
 osa koleje
 pozemek SZDC, s.o.
3564 číslo pozemku
× 8 číslo výtýčovaného bodu
 hranice dražního pozemku – SZ, s.o.

predpokladaná zmena prúbehu vlastnickej hranice

S-код	Slovenščina dokumentacija										Datum										Objekt										Podobjekt										Priloga										Revizija																																																
1	2	3	4	5	6	7	8	9	10	11	12	13	14	15	16	17	18	19	20	21	22	23	24	25	26	27	28	29	30	31	32	33	34	35	36	37	38	39	40	41	42	43	44	45	46	47	48	49	50	51	52	53	54	55	56	57	58	59	60	61	62	63	64	65	66	67	68	69	70	71	72	73	74	75	76	77	78	79	80	81	82	83	84	85	86	87	88	89	90	91	92	93	94	95	96	97	98	99	100
(Prostor za dodatne informacije)																																																																																																			

S-код	Slovenščina dokumentacija										Datum										Objekt										Podobjekt										Priloga										Revizija																																																
1	2	3	4	5	6	7	8	9	10	11	12	13	14	15	16	17	18	19	20	21	22	23	24	25	26	27	28	29	30	31	32	33	34	35	36	37	38	39	40	41	42	43	44	45	46	47	48	49	50	51	52	53	54	55	56	57	58	59	60	61	62	63	64	65	66	67	68	69	70	71	72	73	74	75	76	77	78	79	80	81	82	83	84	85	86	87	88	89	90	91	92	93	94	95	96	97	98	99	100
(Prostor za dodatne informacije)																																																																																																			